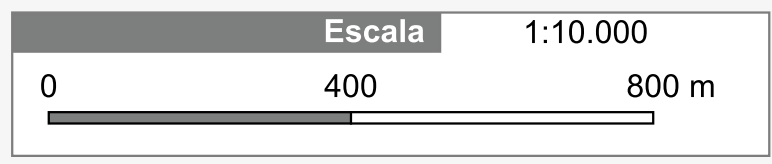
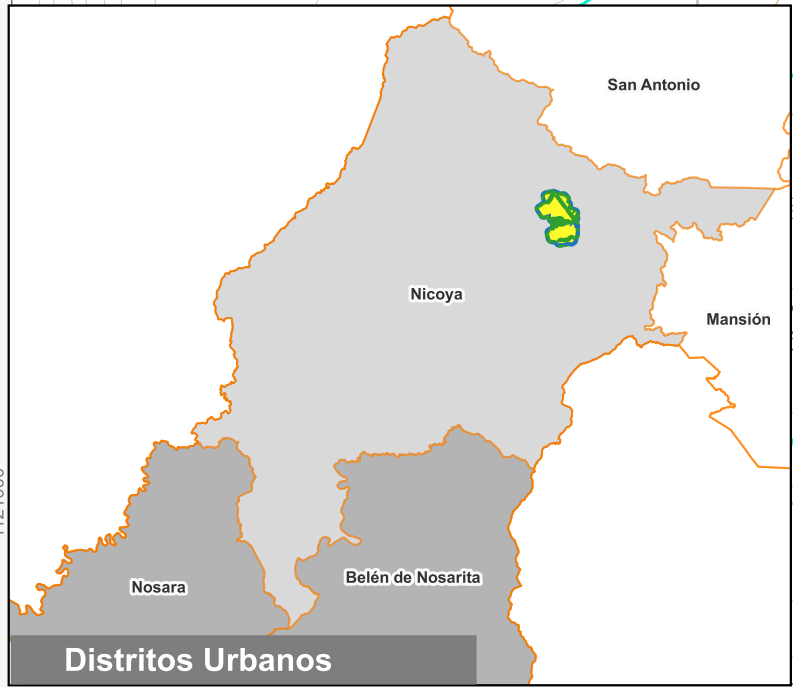
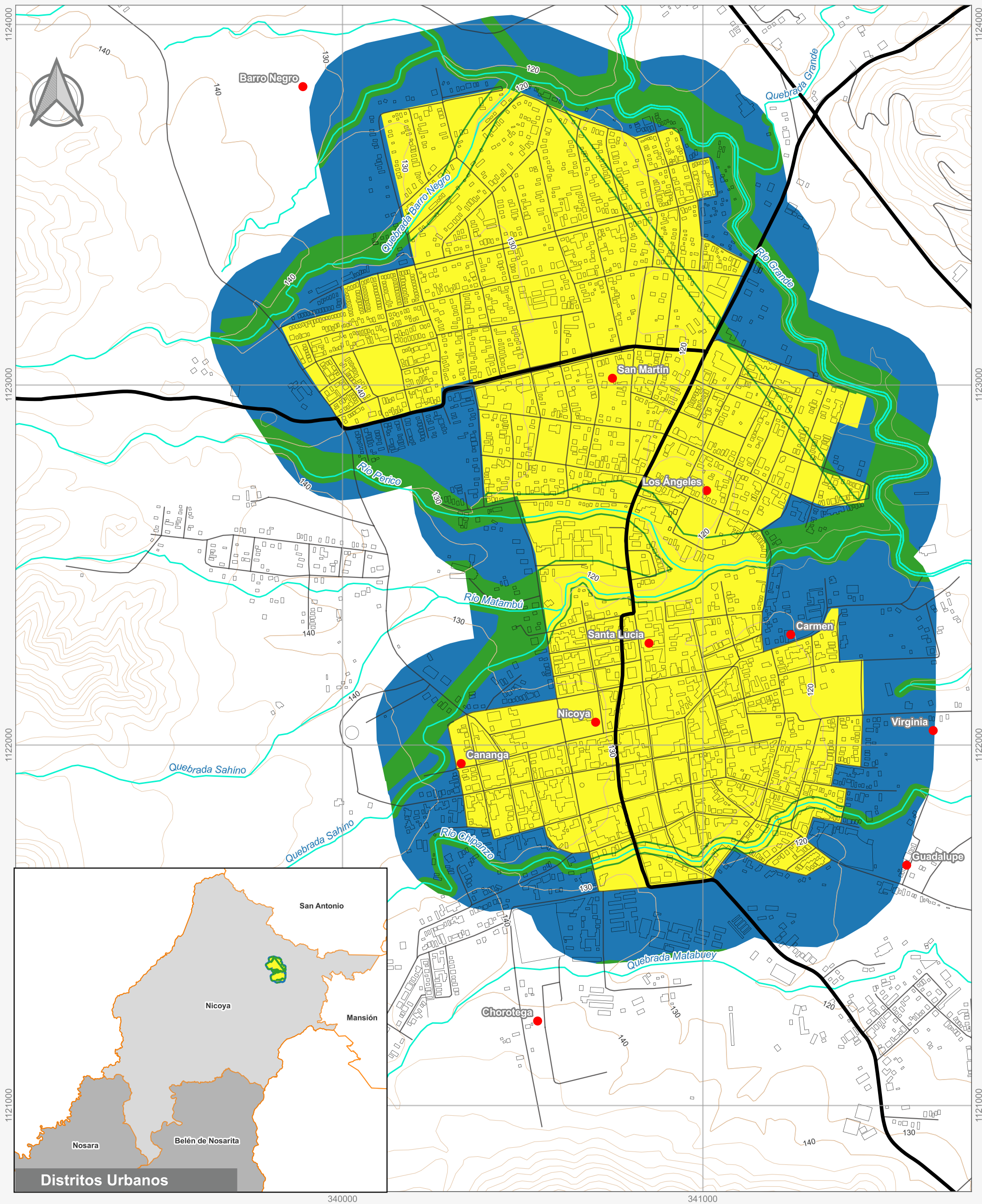


# Cuadrante Urbano

Provincia: Guanacaste | Cantón: Nicoya | Distrito: Nicoya



**Elaboración:** Instituto Nacional de Vivienda y Urbanismo

**Fuente:** Google Earth/ SNIT  
**Proyección:** CRTM 05  
**Datum:** WGS 84  
**Fecha:** Agosto 2023



Simbología	
<span style="color: red;">●</span>	Toponimia
	Red Vial Nacional
	Red Vial Cantonal
	Hidrografía
	Curvas de nivel
	Límite distrital
<b>Delimitación del Cuadrante Urbano</b>	
	Cuadrante Urbano
	Áreas de Expansión
	Áreas con Restricciones
	Áreas con Restricciones dentro de Cuadrante Urbano

